

ОПИСАНИЕ МЕСТОПОЛОЖЕНИЯ ГРАНИЦ

Публичный сервитут для размещения объекта: "Строительство электрических сетей для технологического присоединения объекта "Многоквартирный жилой дом", расположенного по адресу: Республика Коми, г. Сыктывкар, ул. Ветеранов, д.15, КН 11:05:0103010:9989"

(наименование объекта, местоположение границ которого описано (далее - объект))

Раздел 1

Сведения об объекте		
№ п/п	Характеристики объекта	Описание характеристик
1	2	3
1	Местоположение объекта	Российская Федерация, Республика Коми, г.о. Сыктывкар, г Сыктывкар
2	Площадь объекта +/- величина погрешности определения площади (Р +/- Дельта Р)	722+/-9
3	Иные характеристики объекта	Публичный сервитут

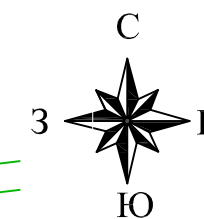
Раздел 2

Сведения о местоположении границ объекта					
1. Система координат МСК-11, 4 зона					
2. Сведения о характерных точках границ объекта					
Обозначение характерных точек границ	Координаты, м		Метод определения координат характерной точки	Средняя квадратическая погрешность положения характерной точки (Mt), м	Описание обозначения точки на местности (при наличии)
	X	Y			
1	2	3	4	5	6
1	632807,87	4440977,12	геодезический	0.10	
2	632762,27	4440983,86	геодезический	0.10	
3	632785,80	4441193,82	геодезический	0.10	
4	632752,14	4441194,31	геодезический	0.10	
5	632726,15	4441204,96	геодезический	0.10	
6	632693,17	4441215,33	геодезический	0.10	
7	632690,80	4441214,30	геодезический	0.10	
8	632691,59	4441212,47	геодезический	0.10	
9	632693,28	4441213,20	геодезический	0.10	
10	632725,47	4441203,08	геодезический	0.10	
11	632751,73	4441192,32	геодезический	0.10	
12	632783,56	4441191,85	геодезический	0.10	
13	632760,06	4440982,16	геодезический	0.10	
14	632809,56	4440974,85	геодезический	0.10	
15	632810,38	4440980,40	геодезический	0.10	
16	632808,40	4440980,70	геодезический	0.10	
1	632807,87	4440977,12	геодезический	0.10	
3. Сведения о характерных точках части (частей) границы объекта					
Обозначение характерных точек части границы	Координаты, м		Метод определения координат характерной точки	Средняя квадратическая погрешность положения характерной точки (Mt), м	Описание обозначения точки на местности (при наличии)
	X	Y			
1	2	3	4	5	6
Часть N 1					
-	-	-	-	-	-

ПЛАН ГРАНИЦ ОБЪЕКТА






Публичный сервитут для размещения объекта:

"Строительство электрических сетей для технологического присоединения объекта "Многоквартирный жилой дом", расположенного по адресу: Республика Коми, г. Сыктывкар, ул. Ветеранов, д.15, КН 11:05:0103010:9989 "



Масштаб 1:1000

Используемые условные знаки и обозначения:

-  - образуемая граница публичного сервитута;
-  - граница земельного участка, сведения о которой достаточны для определения ее местоположения;
-  - характерная точка границы сервитута;
-  :12 - кадастровый номер земельного участка;
-  11:05:0105024 - номер кадастрового квартала.